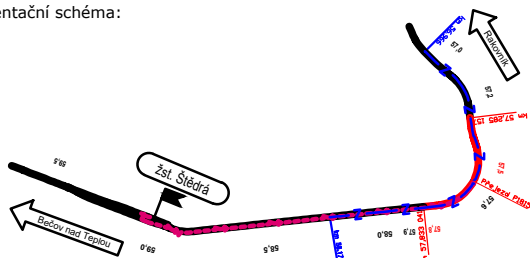


Ministerstvo dopravy
Státní fond dopravní
infrastruktury



Orientační schéma:






Razítko oprávněné osoby:

Podpis:

Datum:

Revize:	Datum:	Popis:	Kontroloval:
000	05/2022	ČISTOPIS	Ing. Emil Špaček

Stavebník/Investor:	Správa železnic, státní organizace	
Adresa:	Dlážděná 1003/7, 110 00 Praha 1	
Zástupce investora:	Stavební správa západ	
Adresa:	Sokolovská 1995/278, 190 00 Praha 9	

Zhotovitel stavby:	SAGASTA s.r.o. <div style="text-align: right;">  </div>		
Adresa:	Novodvorská 1010/14, 142 00, Praha 4 - Lhotka		
Kontakt:	T: +420 261 344 100 E: info@sagasta.cz		
Zhotovitel objektu:	SAGASTA s.r.o. <div style="text-align: right;">  </div>		
Adresa:	Novodvorská 1010/14, 142 00, Praha 4 - Lhotka		
Kontakt:	T: +420 261 344 100 E: info@sagasta.cz		
Hlavní projektant (HIP):	Specialista:	Odpovědný projektant:	Zpracovatel:
Ing. Emil Špaček	Ing. Marek Guspan	Ing. Marek Guspan	Ing. Marek Guspan

Název stavby/akce:	Výstavba PZS P1815 v km 57,572 trati Rakovník - Bečov n. T.			Označení (S-kód): S 632000128
				Označení zhotovitele: 120117
Název části:	Přejezdové zabezpečovací zařízení			Označení části: D.1.1.3
Název objektu:	Zabezpečení přejezdu v km 57,572			Označení objektu/komplexu: PS 11-01-31
Název přílohy:				Číslo přílohy:
Název dílčí části přílohy:				Paré:
Kraj: Karlovarský	Katastrální území: Borek u Štědré [736481], Štědrá [763217]	TUDU: 0521 F1		
Stupeň dokumentace: DUSP	Datum zpracování: 01/2022	Formáty:	Měřítko:	

S-kód:										Stupeň dokumentace:					Část:					Objekt:					Podobjekt:					Příloha:				Revize:								
S	6	3	2	0	0	0	1	2	8	-	D	U	S	P	-	D	1	1	3	X	-	P	S	1	1	0	1	3	1	-	X	X	-	X	-	X	X	X	-	0	0	0

DOKUMENTACI LZE UŽÍVAT POUZE VE SMYSLU PŘÍSLUŠNÉ SMLOUVY O DÍLO. VÝKRES, ČI JEHO ČÁST, MŮŽE BÝT KOPÍROVÁN NEBO JINÝM ZPŮSOBEM ROZŠÍŘOVÁN POUZE PO PŘEDCHOZÍM SOUHLASU SAGASTA, s.r.o.